BOLETIM DE FOCOS DE CALOR

APLICAÇÕES PARA ALERTA DE DESASTRES E AÇÕES DE DEFESA CIVIL
PREVISÃO DE RISCO DE QUEIMADAS PARA O ESTADO DO AMAPÁ

TERMO DE COOPERAÇÃO

ANA
SEMA-AP
NHMET-IEPA
CEDEC-AP

Boletim Nº 27
Data: 07/12/2021

NÚCLEO DE HIDROMETEOROLOGIA E ENERGIAS RENOVÁVEIS – NHMET

SALA DE SITUAÇÃO DO ESTADO DO AMAPÁ-SSAP

Monitoramento de Focos

De acordo com os dados de focos de calor disponibilizados pelo CPTEC/INPE, no Amapá, foi registrado variação de -50,00% no número de focos de calor, em comparação com o registrado no dia de ontem 06/12. Nas últimas 48h, foi detectado 01 foco de calor no estado, (Laranjal Do Jari – 1). A Temperatura máxima registrada em Macapá foi de 31,7ºC com Umidade Relativa de 83%.

Fonte: https://www.cptec.inpe.br

Risco de Incêndios

Na figura ao lado, observa-se risco **mínimo/baixa** de fogo sobre grande parte do estado do Amapá. Nas áreas compreendidas entre Amapá, Pracuúba, Tartarugalzinho e Cutias, observam-se alguns pontos localizados de risco **baixa/média** de fogo observado.

Risco de Fogo

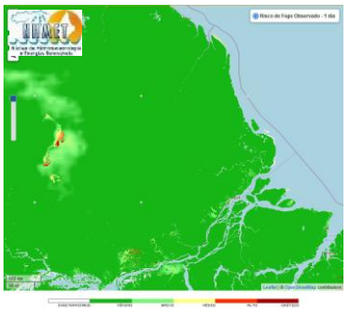

A previsão de risco de fogo para amanhã dia 08/12, indica uma estabilidade da área **mínimo/baixa** para todos os municípios do estado do Amapá. As áreas de risco **baixa/média** devem diminuir nos municípios de Amapá, Pracuúba, Cutias e Tartarugalzinho. A área de risco **médio** poderá aparecer em áreas pequenas nos municípios de Macapá, Santana, Tartarugalzinho, Itaubal e Mazagão.

Previsão de Risco de Fogo

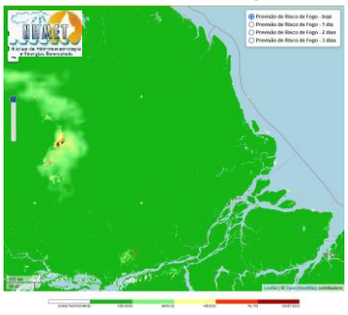

Fonte: https://www.cptec.inpe.br

Registro de Focos

Em comparação com os dados do mesmo período do ano passado (01/12/2020 a 07/12/2020 – Gráfico 01), observa-se uma variação de -93,56 % na quantidade de focos de calor em todo o Estado do Amapá (Gráfico 02).

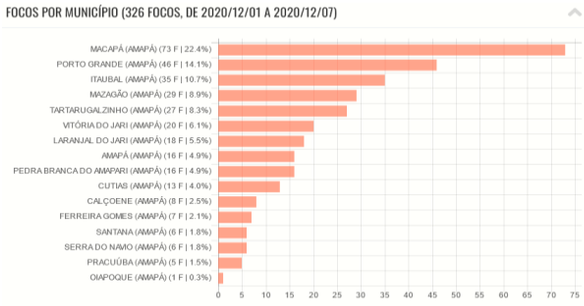

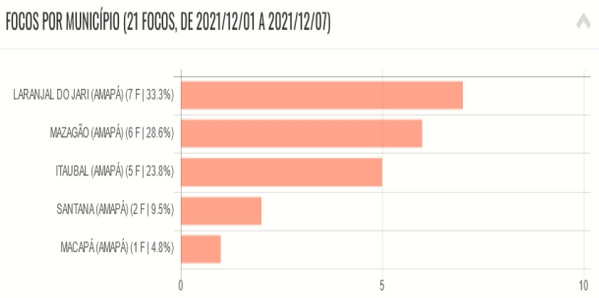

Fonte: https://www.cptec.inpe.br